

LE NEPAL



Pradip Ghimire

Plan de la présentation

- ❖ Présentation du NEPAL
- ❖ Le Térail ou Terai (la plaine)
- ❖ Les collines
- ❖ Les montagnes de l'Himalaya
- ❖ Panorama culturel

Pradip Ghimire



Je suis guide népalais francophone avec 16 ans d'expérience en treks et ascensions et j'ai décidé de créer ma propre agence de trekking à Katmandou.

Je souhaite que vous me fassiez confiance et vous ne serez pas déçu de votre voyage.

LE NEPAL

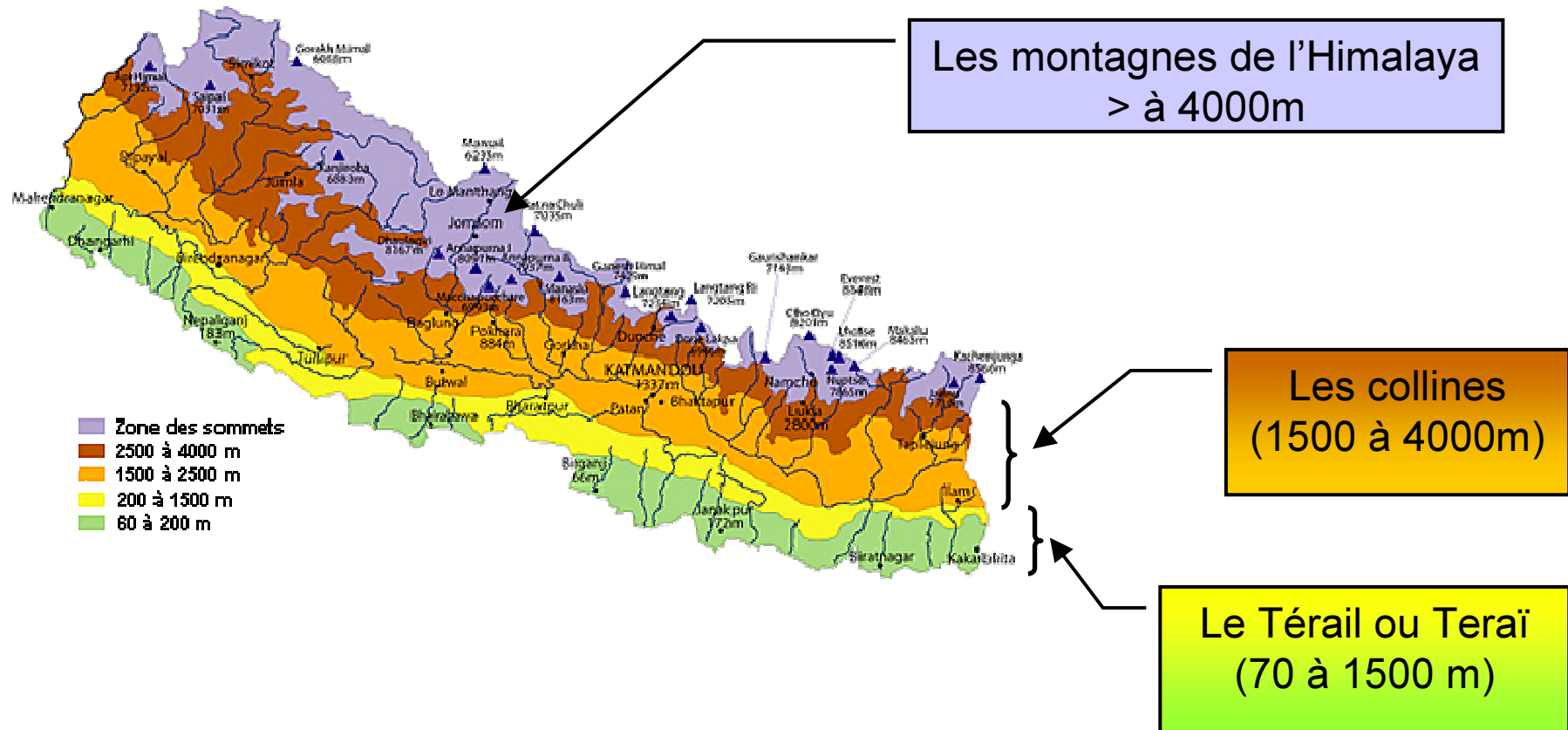
Environ à 7250 km de la France – Superficie 147.181 km² - Lg 845 km, la 240 km – 29 millions habitants
- Indo-népalais, d'origine indienne de religion hindouiste (80%) et les Tibéto-népalais, d'origine tibéto-birmane de religion bouddhiste - Société multiethnique et multiculturelle jusqu'à 103 groupes ethniques différents.



LE NEPAL




LE NEPAL



LE NEPAL



Les collines




Himalaya



Le Terail

Le Téraïl






























Les collines

































== Les montagnes himalayennes ==

















































Panorama culturel





































LE NEPAL

FIN